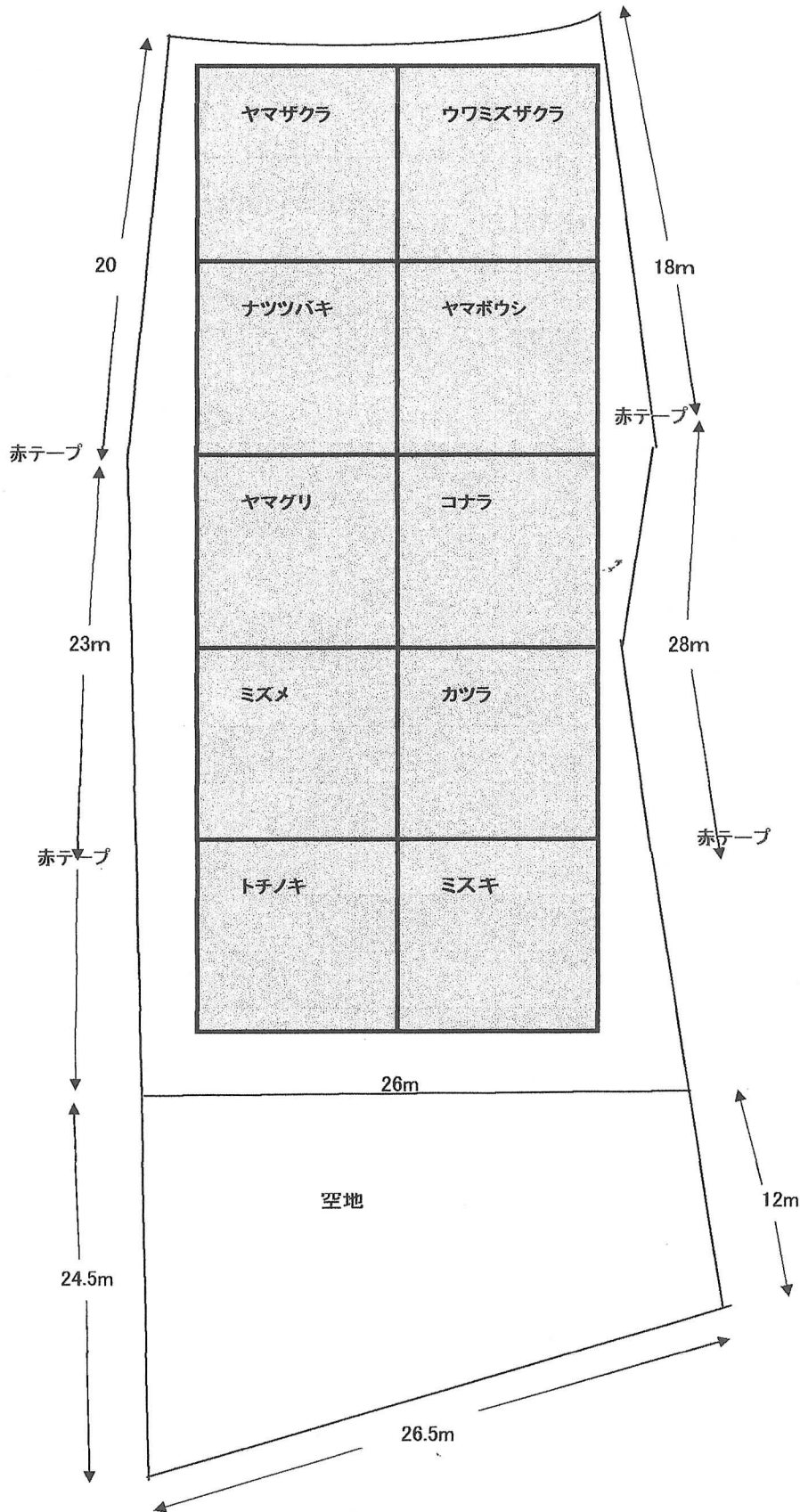
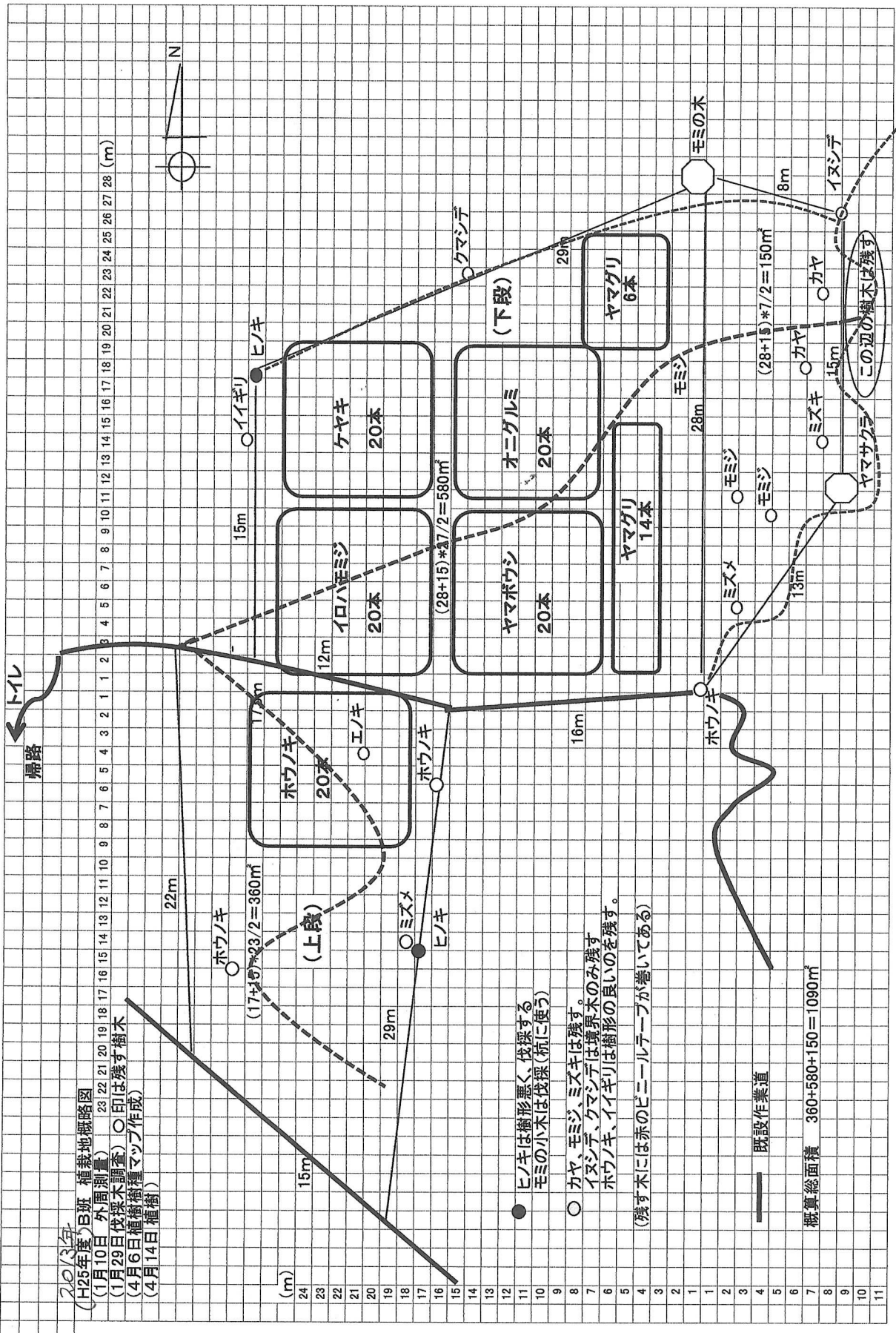


2013年 A班植樹配置図

10m×10mのエリアに 2m~2.5m間隔で20本 合計200本植樹



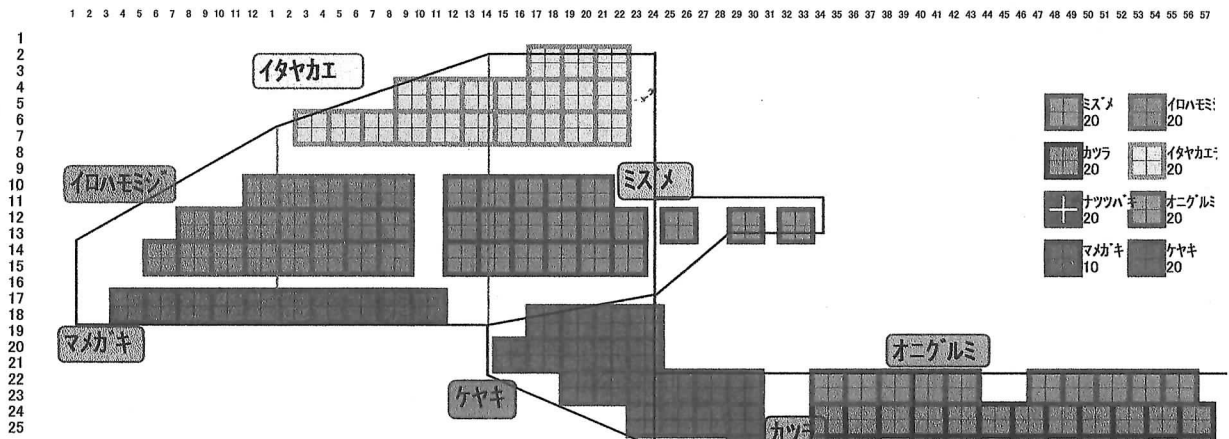
2013年
 (H25年度) B班 植栽地概略図
 (1月10日 外周測量) 23 22 21 20 19 18 17 16 15 14 13 12 11 10 9 8 7 6 5 4 3 2 1 2 3 4 5 6 7 8 9 10 11 12 13 14 15 16 17 18 19 20 21 22 23 24 25 26 27 28 (m)
 (1月29日 伐採木調査) ○印は残す樹木
 (4月6日 植樹樹種マップ作成)
 (4月14日 植樹)



- ヒノキは樹形悪く、伐採する
モミの小木は伐採(杭に使う)
- カヤ、モミジ、ミズキは残す。
イwasinda、クマシndaは境界木のみ残す
ホウノキ、イイギリは樹形の良いのを残す。
(残す木には赤のピニールテープが巻いてある)

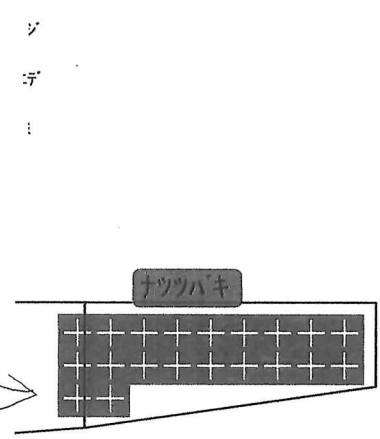
概算総面積 360+580+150 = 1090m²

2013年C班植栽配置図



逆
沢
東林道

58 59 60 61 62 63 64 65 66 67 68 69 70 71 72 73 74 75 76 77 78 79 80 81 82 83 84 85 86 87 88 89 90 91 92 93



2013年D班植栽地 配置図

2013/4/14 (地帯え作業)

作成・更新) D班鳥山

- 区域概要：逆沢林道終点の上の横道沿い、80年ヒノキ林で植栽地は横幅約80m・上下約25mで、2200㎡のエリア。
220へ小班の間伐エリアの中にある。真中にヒノキ林がある。

