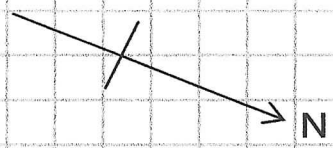


(A地区)  
 2012植栽地 上部  
 傾斜角度40度

----- 作業道  
 === 巻き立て



カツラ20

ヨナラ20

エノキ10(自)

ケンボカン10(自)

----- 20m

オニグルミ20

ヤマザクラ20

45m

エノキ10  
[自]

ヤマボウシ20

ヤマグリ20

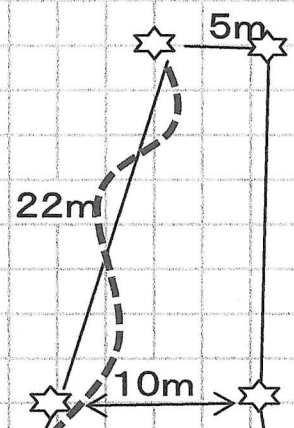
「C」班

傾斜角度 39度

トチノキ20

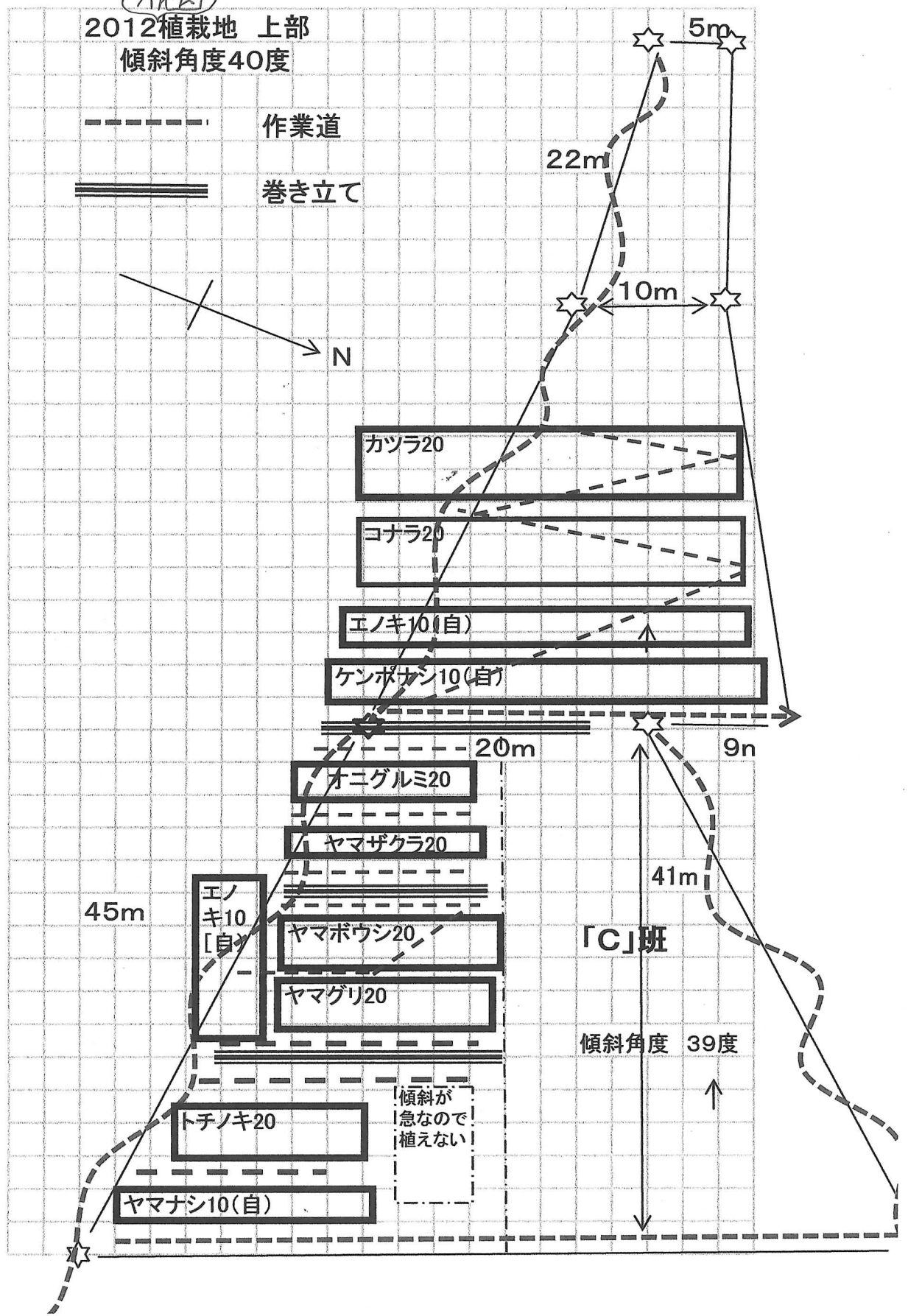
傾斜が急なので植えない

ヤマナシ10(自)



41m

9m



2012B班植栽地

植樹マップ

2012. 4. 15

B班小口

上の横道

D班植栽地

船木尾根へ

ヤマザクラ 20本	カツラ 20本
ヤマザクラ	カツラ
ヤマザクラ	カツラ

トチノキ 20本	コナラ 20本	ヤマグリ 20本	オニグルミ 20本
-------------	------------	-------------	--------------

自 トチノキ 10本	自 エノキ 20本	ヤマボウシ 20本
---------------	--------------	--------------



棚

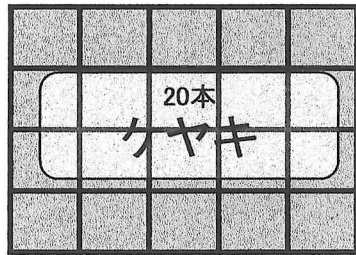
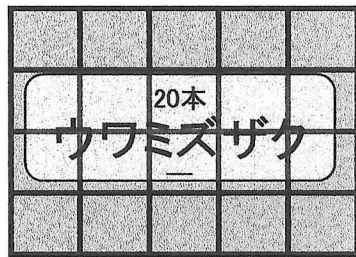


作業道

左側: 横2m、縦2.8m 間隔で植樹  
右側: 横2m、縦2.6m 間隔で植樹

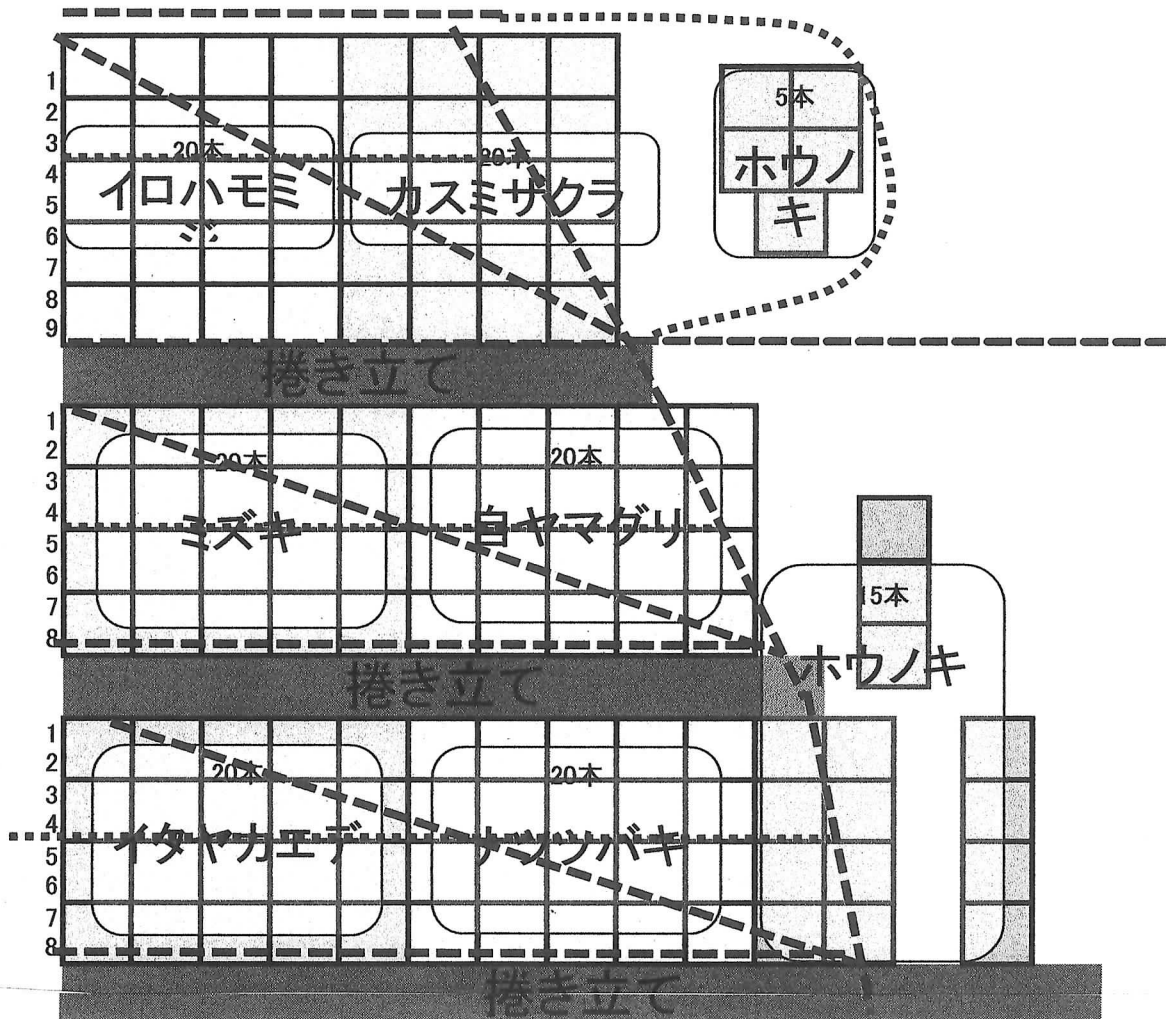
# 2012年C地区植栽配置図

1 2 3 4 5 6 7 8 9 10 11 12 13 14 15 16 17 18 19 20 21 22 23 24 25 26 27 28 29 30



最上部の飛び地

ケヤキ	20本
ホウノキ	20本
ナツツバキ	20本
カスミザクラ	20本
ウワミズザクラ	20本
イロハモミジ	20本
イタヤカエデ	20本
ミズキ	20本
自ヤマグリ	20本



1本

# 2012年D班植栽地 配置図

2012/4/14 (地替え作業) 作成・更新) D班鳥山

■ 区域概要：2001年の植栽地の手前の上の横道沿い、80年ヒノキ林で植栽地は横幅約40m・上下約30mで、1200㎡のエリア。

