


2006年A地区植栽地図

(2014年6月現在)

上の横道

毛尾根 ← → 犬ヶ井



2006年B地区左翼植栽地図

(2007年5月3日, 28日調査)

左翼 200

145/200(72.5)

右翼 160

113/160(70.6)

計

258/360

(71.7)

ウワシサクラ (A45(60)) (9)

ミズナ (A36(60)) (16)

イヌナカエ (A19(80)) (12)

ヤマボウシ (A112, A1295, ~299) (17)

オウゴンミ (A352~369) (18)

トナリ (A130~144, 58~61) (19)

ハンギョウ (A145~151, A147(90)) (13)

ヤマザクラ (A162~167, A165(80)) (6)

トコナ (A13~18, A13(40)) (6)

カヅラ (A112~129) (18)

07B ヤマボウシ

ヤマザクラ (A101~111, A108(50)) (11)

04A-1 ヤナギ

04A-1 ヤナギ (A1, 2~17, 18~21) (07B)

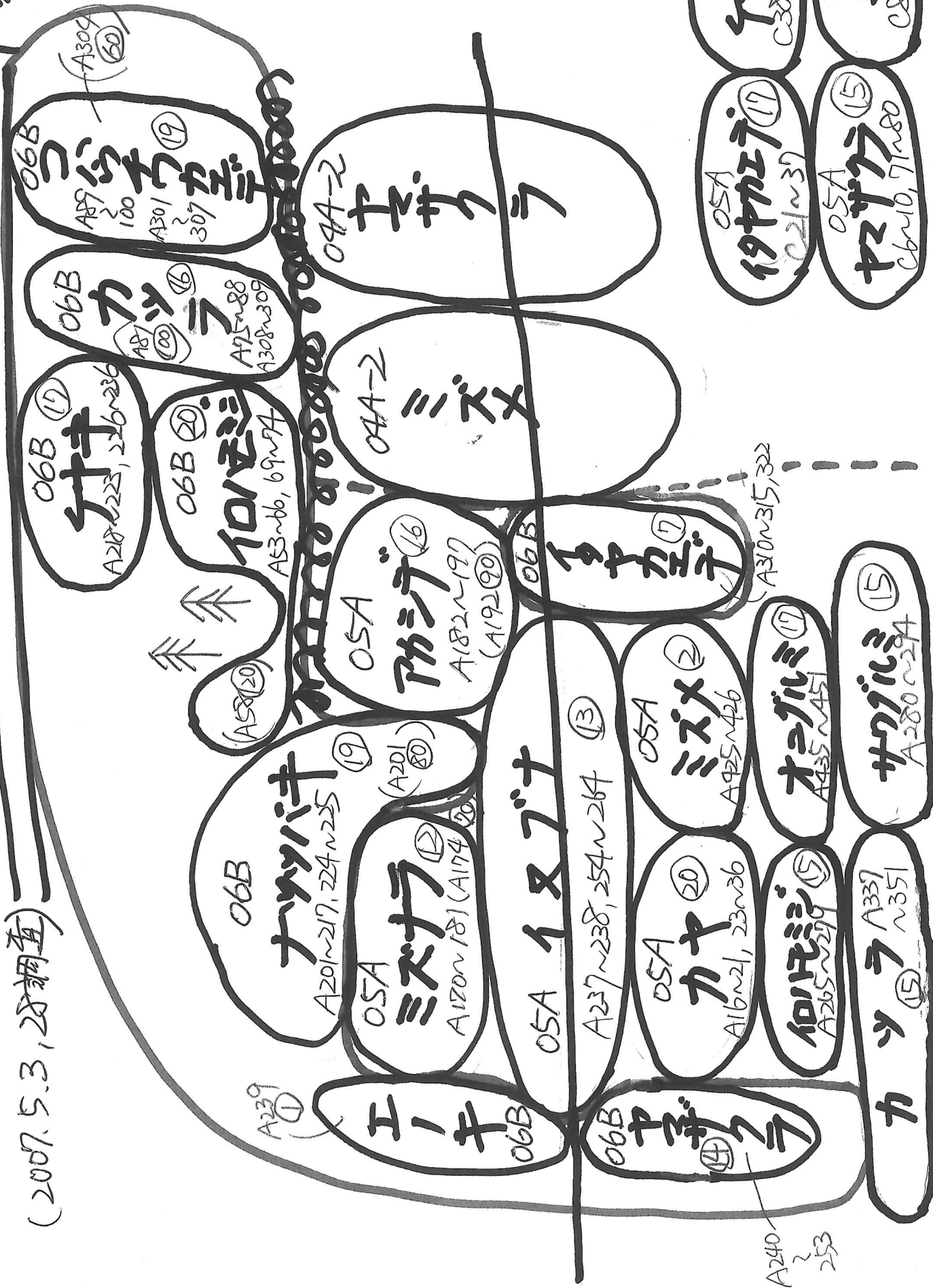
04A-2 ヤナギ

04A ヤナギ

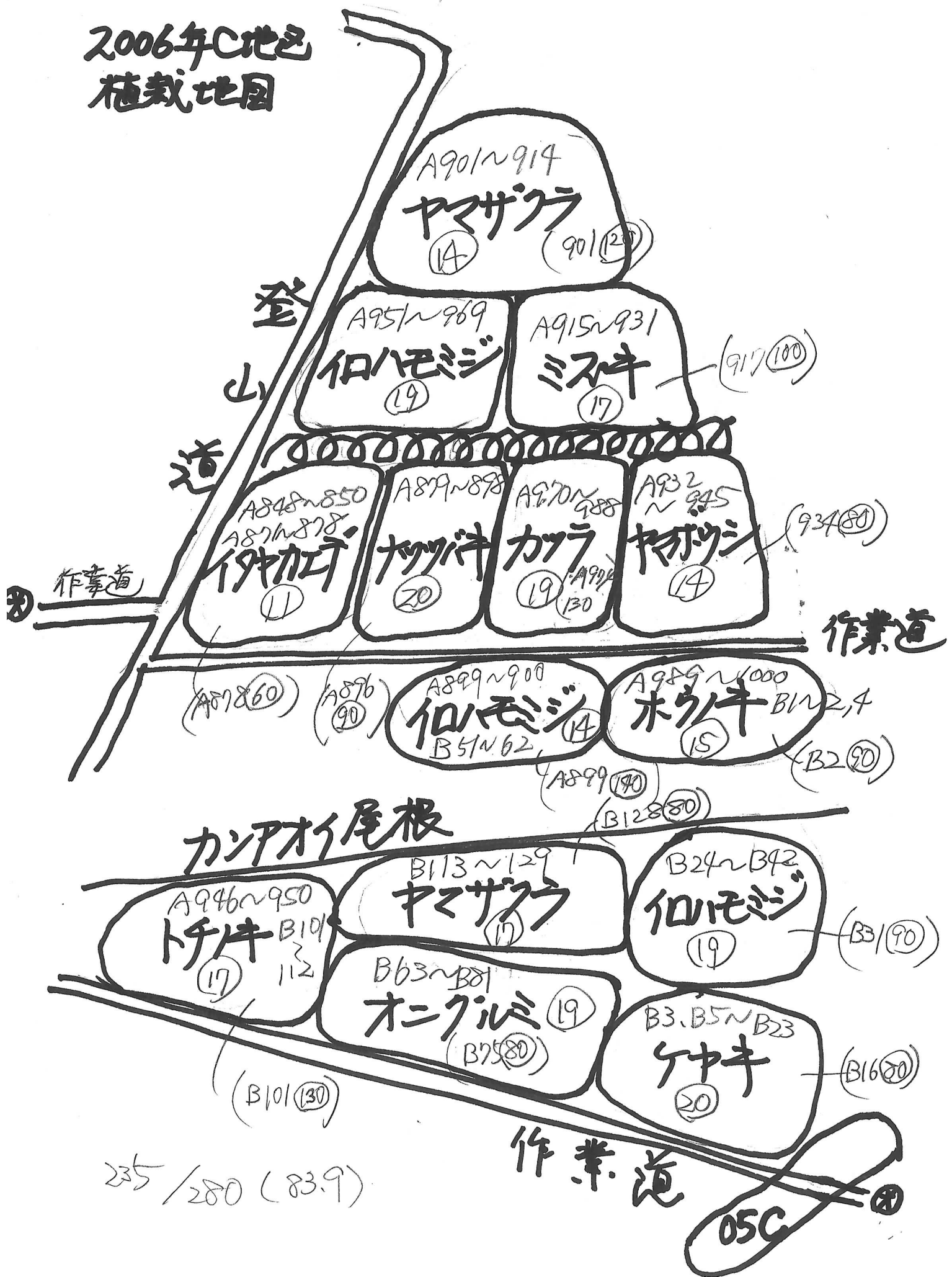
2006年B地区右渠植栽地図

(2007.5.3, 28調査)

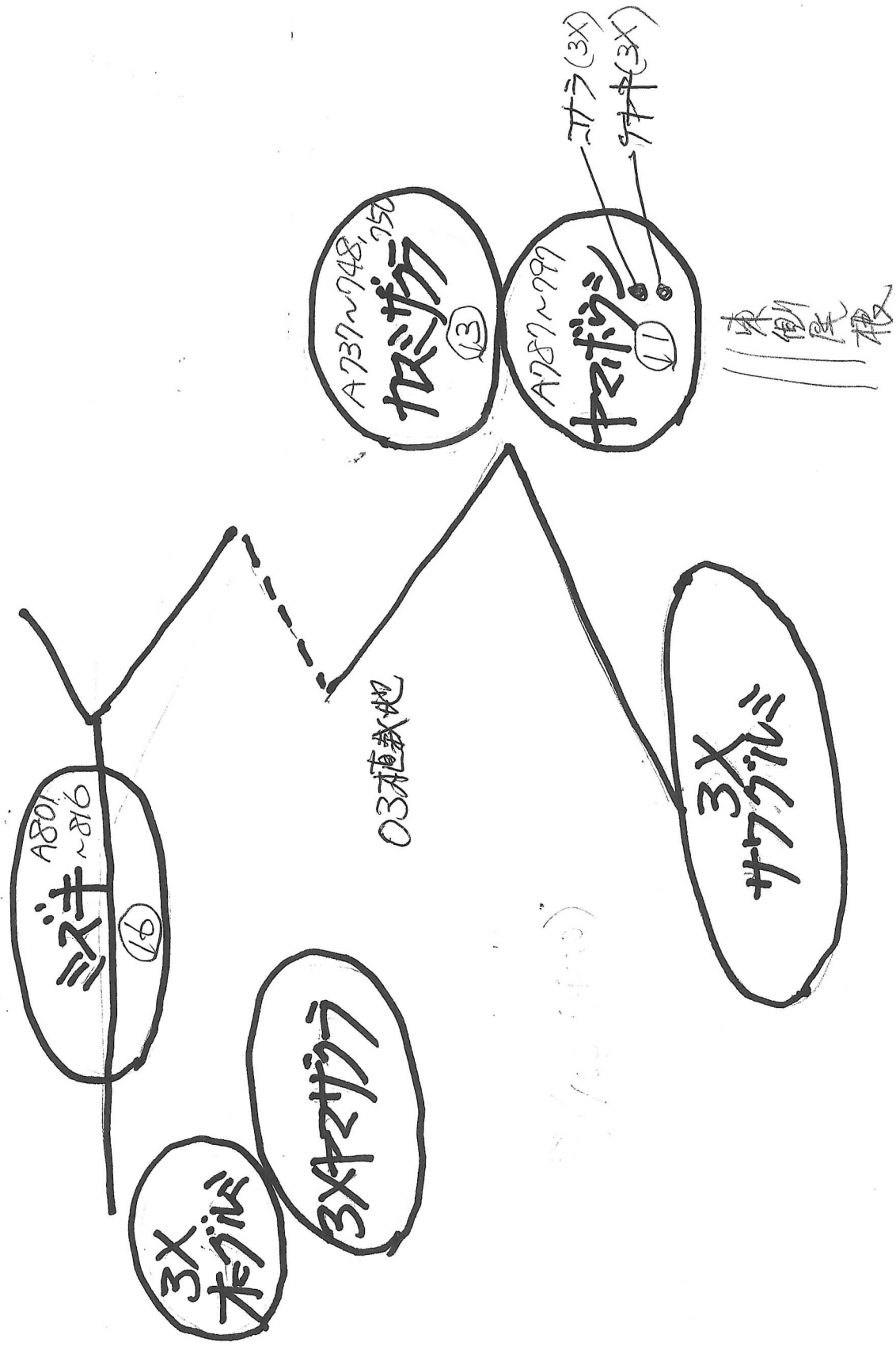
下の横道



2006年C地区
植栽地図



2006年D地区植栽地図



2006年E地区花栽培区図

(2007.5.5調査)

SEP2771

A857~866, 868~870
コハウチワカエテ
(13) (857(60))

A830~847

クサキ
(18) (845(100))

A593~595

ヤマツリ
(3) (595(60))

A498~500, 596~600

イロハモミジ
(15) (A857~856, 869)

A817~829

イタヤカエテ
(13) (823(120))

A575~592, 749

ホウノキ
(19) (575(80))

SET9971件

81/120 (69.5)